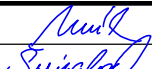





Odpovědný projektant:	Ing. Miroslav Novák	  	 <b>PROGI</b> SPOL. S R. O. .... Žukovova 79/60, 400 03 Ústí nad Labem projekce@progi.cz	
Vypracoval:	Ing. Tereza Špringlová			
Kontroloval:	Tomáš Jenčík			
Objednatel: <b>Správa železnic, státní organizace</b> OŘ Ústí nad Labem, Železničářská 31, 400 03 Ústí nad Labem				
Stavba:  <b>„Oprava úseku Nejdek - st. hranice“</b> <b>2. etapa</b>  <b>PRŮVODNÍ ZPRÁVA</b>			Číslo projektu:	20/2020
			Datum:	03/2022
			Stupeň:	PDPS
			Měřítko:	
			Část:	Číslo výkresu:
			A	

## A. PRŮVODNÍ ZPRÁVA

### Identifikační údaje stavby

Název stavby:	<b>Oprava úseku Nejdek - st. hranice - 2. etapa</b>
Stupeň dokumentace:	Projektová dokumentace pro provádění stavby (PDPS)
Charakter stavby:	Opravné práce, liniová stavba
Odvětví:	Železniční doprava
Místo stavby:	Traťový úsek 0141 Karlovy Vary - Johanngeorgenstadt (DBAG), dílčí úsek Nejdek (mimo) – st. hranice
Kraj:	Karlovarský
Okres:	Karlovy Vary
Katastrální území:	Nejdek, Vysoká Pec u Nejdku, Nové Hamry, Tisová u Nejdku, Oldřichov u Nejdku, Pernink, Horní Blatná, Potůčky
Objednatel:	Správa železnic, státní organizace Dlážděná 1003/7 110 00 Praha 1 - Nové Město IČ: 70994234 DIČ: CZ 70994234
Zastoupený:	Správa železnic, státní organizace Oblastní ředitelství Ústí nad Labem Železničářská 1386/31 400 03 Ústí nad Labem
Zhotovitel dokumentace:	PROGI spol. s r. o. Žukovova 79 / 60 400 03 Ústí nad Labem IČ: 03242137

**Základní údaje o stavbě****A.2.1. Popis stavby**

Stavební práce budou realizovány v TÚ 0141 Karlovy Vary - Johanngeorgenstadt (DBAG), konkrétně v úseku Nejdek - st. hranice. Úsek Nejdek - st. hranice je součástí regionální trati č. 142 Karlovy Vary - Johanngeorgenstadt (SRN). Dle TTP označena 536C. Trať je jednokolejná neelektrizovaná.

V úseku Nejdek - st. hranice se jízdy vlaků zabezpečují dle předpisu SŽDC D3.

V 2. etapě stavby „Oprava úseku Nejdek - st. hranice“ je uvažováno s obnovou železničního svršku a spodku v úseku Nejdek METALIS - st. hranice (km 20,596 - km 46,211) vyjma dopraven Nové Hamry a Pernink, které byly součástí I. etapy. Dále je uvažováno s opravou 9 propustků, 28 železničních přejezdů a 6 železničních zastávek včetně osvětlení nebo nástupištních přístřešků. Součástí stavby je také oprava dopravní Potůčky. V rámci oprav železničního svršku a spodku budou ochráněny, případně přeloženy stávající kabelové trasy, které budou v kolizi.

V rámci stavby dojde k zavedení rychlostního profilu V130, z toho důvodu budou přepočteny všechny stávající přejezdová zabezpečovací zařízení.

**A.2.2. Návaznost na schválené koncepce a programy**

Na základě dokumentu Koncepce zvyšování bezpečnosti na tratích se zjednodušeným řízením drážní dopravy, schváleným GŘ SŽ dne 12. listopadu 2020 je navržen ETCS LS STOP ve variantě D1 se zz.

Směrový a výškový návrh vychází ze zaměření stáv. stavu a ze schválených stavebních a nestavebních projektů GPK (podklady dodány SŽG).

**A.2.3. Kapacitní údaje stavby**

Celkem bude v 2. etapě stavby řešeno:

- 25,6 km železničního svršku a spodku (Nejdek - METALIS - st. hranice)
- 1 dopravní (směrové úpravy staničních kolejí, 2 nástupiště dl. 60 m a 30 m výšky 250mm nad TK)
- 6 železničních zastávek (nástupiště dl. 60 m výšky 550 mm nad TK, osvětlení, nást. přístřešky)
- 9 propustků
- 28 železničních přejezdů
- ochrana stávající kabelizace

**A.2.4. Údaje o provozu a navrhovaných technologiích a zařízení stavby**

Navrhovaná technologie a zařízení musí odpovídat opravě železničního svršku, spodku a opravě mostních objektů a železničních přejezdů a rekonstrukci železničních zastávek.

**Přehled výchozích podkladů**

- Zadávací podmínky na vypracování projektu včetně příloh.
- Manuál pro strukturu dokumentace a popisové pole, verze 02 - 7. 8. 2020
- Zaměření stávajícího stavu od SŽG Praha, pracoviště Ústí nad Labem z r. 2019 (ve formátu \*.dgn, S-JTSK, Balt p. v.)
- Doměření stávajícího stavu od SŽG Praha, pracoviště Ústí nad Labem z r. 2021
- Schválené projekty geometrických parametrů koleje dodané SŽG
- Průzkum existence stávajících inženýrských sítí

- Platné související zákony, vyhlášky, předpisy, normy a vzorové listy
- Místní šetření a rekognoskace terénu v 06/2020
- Fotodokumentace
- Porady projektanta a zástupců jednotlivých správ

### Koordinace se souběžnými a navazujícími stavbami

Stavba vychází z projektů PPK schválených SŽG. Stavba je koordinována se stavbou „Doplnění závor na přejezdu P203 v km 45,281 trati Karlovy Vary – Potůčky“.

### Členění stavby na provozní soubory a stavební objekty

2. etapa stavby je členěna na stavební objekty:

PS 10-01-02	Úprava PZZ, Nejdek (Metalis) - Nové Hamry
PS 30-01-01	Úprava PZZ, Nové Hamry (mimo) - Pernink
PS 50-01-01	Úprava PZZ, Pernink (mimo) - Horní Blatná (mimo)
PS 60-01-01	Úprava n.z. Horní Blatná
PS 70-01-01	Úprava PZZ, Horní Blatná (mimo) - Potůčky
PS 10-02-02.1	Ochrana stávající kabelizace km 20,596 - 23,400
PS 10-02-02.2	Ochrana stávající kabelizace km 23,400 - 25,942
PS 30-02-01.1	Ochrana stávající kabelizace km 26,378 - 28,156
PS 30-02-01.2	Ochrana stávající kabelizace km 28,156 - 31,100
PS 30-02-01.3	Ochrana stávající kabelizace km 31,100 - 33,450
PS 30-02-01.4	Ochrana stávající kabelizace km 33,450 - 36,043
PS 50-02-01	Ochrana stávající kabelizace km 36,422 - 38,719
PS 60-02-01	Ochrana stávající kabelizace km 38,719 - 38,979
PS 70-02-01.1	Ochrana stávající kabelizace km 38,979 - 42,880
PS 70-02-01.2	Ochrana stávající kabelizace km 42,880 - 45,730
PS 80-02-01	Ochrana stávající kabelizace km 45,730 - 46,211
SO 10-10-02.1	METALIS - Nové Hamry (mimo), km 20,596 - 23,400, železniční svršek
SO 10-10-02.2	METALIS - Nové Hamry (mimo), km 23,400 - 25,942, železniční svršek
SO 10-10-03	METALIS - Nové Hamry (mimo), výstroj trati
SO 10-11-02.1	METALIS - Nové Hamry (mimo), km 20,596 - 23,400, železniční spodek
SO 10-11-02.2	METALIS - Nové Hamry (mimo), km 23,400 - 25,942, železniční spodek
SO 30-10-01.1	Nové Hamry (mimo) - Pernink (mimo) km 26,378 - 28,156, železniční svršek
SO 30-10-01.2	Nové Hamry (mimo) - Pernink (mimo) km 28,156 - 31,100, železniční svršek
SO 30-10-01.3	Nové Hamry (mimo) - Pernink (mimo) km 31,100 - 33,450, železniční svršek
SO 30-10-01.4	Nové Hamry (mimo) - Pernink (mimo) km 33,450 - 36,043, železniční svršek
SO 30-10-02	Nové Hamry (mimo) - Pernink (mimo), výstroj trati
SO 30-11-01.1	Nové Hamry (mimo) - Pernink (mimo) km 26,378 - 28,156, železniční spodek
SO 30-11-01.2	Nové Hamry (mimo) - Pernink (mimo) km 28,156 - 31,100, železniční spodek
SO 30-11-01.3	Nové Hamry (mimo) - Pernink (mimo) km 31,100 - 33,450, železniční spodek
SO 30-11-01.4	Nové Hamry (mimo) - Pernink (mimo) km 33,450 - 36,043, železniční spodek
SO 50-10-01	Pernink (mimo) - Horní Blatná (mimo), železniční svršek
SO 50-10-02	Pernink (mimo) - Horní Blatná (mimo), výstroj trati
SO 50-11-01	Pernink (mimo) - Horní Blatná (mimo), železniční spodek
SO 60-10-01	n.z. Horní Blatná, železniční svršek
SO 60-10-02	n.z. Horní Blatná, výstroj trati
SO 60-11-01	n.z. Horní Blatná, železniční spodek

SO 70-10-01.1	Horní Blatná (mimo) - Potůčky (mimo) km 38,979 - 42,880, železniční svršek
SO 70-10-01.2	Horní Blatná (mimo) - Potůčky (mimo) km 42,880 - 45,730, železniční svršek
SO 70-10-02	Horní Blatná (mimo) - Potůčky (mimo), výstroj trati
SO 70-11-01.1	Horní Blatná (mimo) - Potůčky (mimo) km 38,979 - 42,880, železniční spodek
SO 70-11-01.2	Horní Blatná (mimo) - Potůčky (mimo) km 42,880 - 45,730, železniční spodek
SO 80-10-01	dD3 Potůčky (včetně) - st. hranice, železniční svršek
SO 80-10-02	dD3 Potůčky (včetně) - st. hranice, výstroj trati
SO 80-11-01	dD3 Potůčky (včetně) - st. hranice, železniční spodek
SO 10-12-01	Zast. Nejdek zastávka, nástupiště
SO 10-12-02	Zast. Vysoká Pec, nástupiště
SO 30-12-01	Zast. Nejdek - Tisová, nástupiště
SO 30-12-02	Zast. Nejdek - Sejfy, nástupiště
SO 30-12-03	Zast. Nejdek - Oldřichov, nástupiště
SO 60-12-01	nz. Horní Blatná, nástupiště
SO 80-12-01	dD3 Potůčky, nástupiště
SO 10-13-02	Přejezd P174 v evid. km 21,306
SO 10-13-03	Přejezd P175 v evid. km 21,479
SO 10-13-04	Přejezd P176 v evid. km 21,703
SO 10-13-05	Přejezd P177 v evid. km 21,828
SO 10-13-06	Přejezd P178 v evid. km 22,467
SO 10-13-07	Přejezd P179 v evid. km 22,989
SO 10-13-08	Přejezd P180 v evid. km 23,315
SO 10-13-09	Přejezd P181 v evid. km 24,331
SO 10-13-10	Přejezd P182 v evid. km 25,876
SO 30-13-01	Přejezd P183 v evid. km 26,428
SO 30-13-02	Přejezd P185 v evid. km 27,985
SO 30-13-03	Přejezd P186 v evid. km 28,382
SO 30-13-04	Přejezd P187 v evid. km 28,689
SO 30-13-05	Přejezd P188 v evid. km 30,794
SO 30-13-06	Přejezd P189 v evid. km 31,391
SO 30-13-07	Přejezd P190 v evid. km 33,606
SO 30-13-08	Přejezd P191 v evid. km 34,661
SO 50-13-01	Přejezd P193 v evid. km 36,784
SO 50-13-02	Přejezd P194 v evid. km 38,147
SO 50-13-03	Přejezd P195 v evid. km 38,304
SO 70-13-01	Přejezd P196 v evid. km 40,162
SO 70-13-02	Přejezd P197 v evid. km 40,950
SO 70-13-03	Přejezd P198 v evid. km 41,614
SO 70-13-04	Přejezd P199 v evid. km 42,419
SO 70-13-05	Přejezd P200 v evid. km 43,314
SO 70-13-06	Přejezd P201 v evid. km 44,478
SO 70-13-07	Přejezd P202 v evid. km 44,885
SO 80-13-01	Přejezd P204 v evid. km 45,755
SO 30-21-01	Propustek v evid. km 30,582
SO 30-21-02	Propustek v evid. km 32,593
SO 30-21-03	Propustek v evid. km 33,968
SO 30-21-04	Propustek v evid. km 35,013
SO 50-21-01	Propustek v evid. km 37,036
SO 50-21-02	Propustek v evid. km 37,850
SO 70-21-01	Propustek v evid. km 41,524

SO 70-21-02	Propustek v evid. km 42,674	
SO 10-21-03	Propustek v evid. km 22,921	- NEOBSAZENO
SO 30-23-01	Úprava opěrné zdi v zast. Nejdek-Oldřichov	
SO 10-40-01	Odvodnění Nejdeckého tunelu	- NEOBSAZENO
SO 10-40-02	Odvodnění Vysokopeckého tunelu	- NEOBSAZENO
SO 10-75-01	Zast. Nejdek zastávka, nástupištní přístřešek	
SO 10-75-02	Zast. Vysoká Pec, nástupištní přístřešek	
SO 30-75-01	Zast. Nejdek - Tisová, nástupištní přístřešek	
SO 30-75-02	Zast. Nejdek - Sejfy, nástupištní přístřešek	
SO 30-75-03	Zast. Nejdek - Oldřichov, nástupištní přístřešek	
SO 10-50-01	Zast. Nejdek zastávka, osvětlení nástupiště	
SO 10-50-02	Zast. Vysoká Pec, osvětlení nástupiště	
SO 30-50-01	Zast. Nejdek - Tisová, osvětlení nástupiště	
SO 30-50-02	Zast. Nejdek - Sejfy, osvětlení nástupiště	
SO 30-50-03	Zast. Nejdek - Oldřichov, osvětlení nástupiště	
SO 60-50-01	nz. Horní Blatná, osvětlení nástupiště	

#### **Předpokládané termíny zahájení a dokončení stavby**

Vzhledem k tomu, že stavba je členěna na několik podúseků, není znám přesný termín samotné realizace stavby a tedy ani termín dokončení stavby.

#### **Zdůvodnění stavby a jejího umístění**

##### **A.7.1. Zhodnocení dosavadního stavu**

Železniční svršek byl v řešeném úseku Nejdek – st. hranice byl obnoven v letech 1972 – 1980. Tvar železničního svršku je S49 převážně na dřevěných pražcích nebo na pražcích betonových SB5. Stávající železniční svršek vykazuje značné opotřebení a je na hranici své životnosti.

V následujících letech 2014 – 2018 proběhla obnova v níže uvedených úsecích:

Nejdek – Nové Hamry v km 23,400 – 24,326 pražce ocelové Y/kolejnice S49.

Nové Hamry – Pernink v km 26,385 – 28,150 pražce betonové SB6 nebo B03/kolejnice S49.

Pernink – Horní Blatná v km 38,600 – 38,686 pražce betonové B03/kolejnice 49E1.

Horní Blatná - Potůčky v km 39,100 – 39,383 pražce betonové SB6/kolejnice S49.

Horní Blatná - Potůčky v km 39,635 – 40,075 pražce betonové SB6, SB8/kolejnice S49.

Horní Blatná - Potůčky v km 41,113 – 41,981 pražce betonové SB6/kolejnice S49.

Stávající odvodnění je většinou zanesené a nefunkční. Kolej je vedena v místech se skalními zářezy. Skalní stěny jsou zarostlé náletovou vegetací, tím dochází k deformacím a zvětrávání.

##### **A.7.2. Kvalitativní technické a technologické parametry stavby**

Oprava železničního svršku a spodku přispěje k bezpečnosti provozu, budou odstraněny stávající propady rychlosti. Dojde k celkovému zlepšení technických a technologických vlastností trati.

##### **A.7.3. Zdůvodnění umístění stavby**

Stavba bude probíhat přednostně na pozemcích Správy železnic, státní organizace.

**Předčasné užívání staveb, prozatímní užívání staveb ke zkušebnímu provozu**

Projekt stavby je rozdělen na jednotlivé úseky a podúseky, které je možné realizovat samostatně (v dokumentaci jsou navrženy i provizorní napojení v místech dělení úseků a podúseků) nebo v ucelených částech dle možností a požadavků zhotovitele.

**Provozní soubory a stavební objekty podléhající technicko-bezpečnostní zkoušce**

PS 10-01-02	Úprava PZZ, Nejdek (Metalis) - Nové Hamry
PS 30-01-01	Úprava PZZ, Nové Hamry (mimo) - Pernink
PS 50-01-01	Úprava PZZ, Pernink (mimo) - Horní Blatná (mimo)
PS 60-01-01	Úprava n.z. Horní Blatná
PS 70-01-01	Úprava PZZ, Horní Blatná (mimo) - Potůčky
PS 10-02-02.1	Ochrana stávající kabelizace km 20,596 - 23,400
PS 10-02-02.2	Ochrana stávající kabelizace km 23,400 - 25,942
PS 30-02-01.1	Ochrana stávající kabelizace km 26,378 - 28,156
PS 30-02-01.2	Ochrana stávající kabelizace km 28,156 - 31,100
PS 30-02-01.3	Ochrana stávající kabelizace km 31,100 - 33,450
PS 30-02-01.4	Ochrana stávající kabelizace km 33,450 - 36,043
PS 50-02-01	Ochrana stávající kabelizace km 36,422 - 38,719
PS 60-02-01	Ochrana stávající kabelizace km 38,719 - 38,979
PS 70-02-01.1	Ochrana stávající kabelizace km 38,979 - 42,880
PS 70-02-01.2	Ochrana stávající kabelizace km 42,880 - 45,730
PS 80-02-01	Ochrana stávající kabelizace km 45,730 - 46,211
SO 10-10-02.1	METALIS - Nové Hamry (mimo), km 20,596 - 23,400, železniční svršek
SO 10-10-02.2	METALIS - Nové Hamry (mimo), km 23,400 - 25,942, železniční svršek
SO 10-10-03	METALIS - Nové Hamry (mimo), výstroj trati
SO 10-11-02.1	METALIS - Nové Hamry (mimo), km 20,596 - 23,400, železniční spodek
SO 10-11-02.2	METALIS - Nové Hamry (mimo), km 23,400 - 25,942, železniční spodek
SO 30-10-01.1	Nové Hamry (mimo) - Pernink (mimo) km 26,378 - 28,156, železniční svršek
SO 30-10-01.2	Nové Hamry (mimo) - Pernink (mimo) km 28,156 - 31,100, železniční svršek
SO 30-10-01.3	Nové Hamry (mimo) - Pernink (mimo) km 31,100 - 33,450, železniční svršek
SO 30-10-01.4	Nové Hamry (mimo) - Pernink (mimo) km 33,450 - 36,043, železniční svršek
SO 30-10-02	Nové Hamry (mimo) - Pernink (mimo), výstroj trati
SO 30-11-01.1	Nové Hamry (mimo) - Pernink (mimo) km 26,378 - 28,156, železniční spodek
SO 30-11-01.2	Nové Hamry (mimo) - Pernink (mimo) km 28,156 - 31,100, železniční spodek
SO 30-11-01.3	Nové Hamry (mimo) - Pernink (mimo) km 31,100 - 33,450, železniční spodek
SO 30-11-01.4	Nové Hamry (mimo) - Pernink (mimo) km 33,450 - 36,043, železniční spodek
SO 50-10-01	Pernink (mimo) - Horní Blatná (mimo), železniční svršek
SO 50-10-02	Pernink (mimo) - Horní Blatná (mimo), výstroj trati
SO 50-11-01	Pernink (mimo) - Horní Blatná (mimo), železniční spodek
SO 60-10-01	n.z. Horní Blatná, železniční svršek
SO 60-10-02	n.z. Horní Blatná, výstroj trati
SO 60-11-01	n.z. Horní Blatná, železniční spodek
SO 70-10-01.1	Horní Blatná (mimo) - Potůčky (mimo) km 38,979 - 42,880, železniční svršek
SO 70-10-01.2	Horní Blatná (mimo) - Potůčky (mimo) km 42,880 - 45,730, železniční svršek
SO 70-10-02	Horní Blatná (mimo) - Potůčky (mimo), výstroj trati
SO 70-11-01.1	Horní Blatná (mimo) - Potůčky (mimo) km 38,979 - 42,880, železniční spodek
SO 70-11-01.2	Horní Blatná (mimo) - Potůčky (mimo) km 42,880 - 45,730, železniční spodek
SO 80-10-01	dD3 Potůčky (včetně) - st. hranice, železniční svršek
SO 80-10-02	dD3 Potůčky (včetně) - st. hranice, výstroj trati

SO 80-11-01	dD3 Potůčky (včetně) - st. hranice, železniční spodek	
SO 10-12-01	Zast. Nejdek zastávka, nástupiště	
SO 10-12-02	Zast. Vysoká Pec, nástupiště	
SO 30-12-01	Zast. Nejdek - Tisová, nástupiště	
SO 30-12-02	Zast. Nejdek - Sejfy, nástupiště	
SO 30-12-03	Zast. Nejdek - Oldřichov, nástupiště	
SO 60-12-01	nz. Horní Blatná, nástupiště	
SO 80-12-01	dD3 Potůčky, nástupiště	
SO 10-13-02	Přejezd P174 v evid. km 21,306	
SO 10-13-03	Přejezd P175 v evid. km 21,479	
SO 10-13-04	Přejezd P176 v evid. km 21,703	
SO 10-13-05	Přejezd P177 v evid. km 21,828	
SO 10-13-06	Přejezd P178 v evid. km 22,467	
SO 10-13-07	Přejezd P179 v evid. km 22,989	
SO 10-13-08	Přejezd P180 v evid. km 23,315	
SO 10-13-09	Přejezd P181 v evid. km 24,331	
SO 10-13-10	Přejezd P182 v evid. km 25,876	
SO 30-13-01	Přejezd P183 v evid. km 26,428	
SO 30-13-02	Přejezd P185 v evid. km 27,985	
SO 30-13-03	Přejezd P186 v evid. km 28,382	
SO 30-13-04	Přejezd P187 v evid. km 28,689	
SO 30-13-05	Přejezd P188 v evid. km 30,794	
SO 30-13-06	Přejezd P189 v evid. km 31,391	
SO 30-13-07	Přejezd P190 v evid. km 33,606	
SO 30-13-08	Přejezd P191 v evid. km 34,661	
SO 50-13-01	Přejezd P193 v evid. km 36,784	
SO 50-13-02	Přejezd P194 v evid. km 38,147	
SO 50-13-03	Přejezd P195 v evid. km 38,304	
SO 70-13-01	Přejezd P196 v evid. km 40,162	
SO 70-13-02	Přejezd P197 v evid. km 40,950	
SO 70-13-03	Přejezd P198 v evid. km 41,614	
SO 70-13-04	Přejezd P199 v evid. km 42,419	
SO 70-13-05	Přejezd P200 v evid. km 43,314	
SO 70-13-06	Přejezd P201 v evid. km 44,478	
SO 70-13-07	Přejezd P202 v evid. km 44,885	
SO 80-13-01	Přejezd P204 v evid. km 45,755	
SO 30-21-01	Propustek v evid. km 30,582	
SO 30-21-02	Propustek v evid. km 32,593	
SO 30-21-03	Propustek v evid. km 33,968	
SO 30-21-04	Propustek v evid. km 35,013	
SO 50-21-01	Propustek v evid. km 37,036	
SO 50-21-02	Propustek v evid. km 37,850	
SO 70-21-01	Propustek v evid. km 41,524	
SO 70-21-02	Propustek v evid. km 42,674	
SO 10-21-03	Propustek v evid. km 22,921	- NEOBSAZENO
SO 30-23-01	Úprava opěrné zdi v zast. Nejdek-Oldřichov	
SO 10-40-01	Odvodnění Nejdeckého tunelu	- NEOBSAZENO
SO 10-40-02	Odvodnění Vysokopeckého tunelu	- NEOBSAZENO
SO 10-75-01	Zast. Nejdek zastávka, nástupištní přístřešek	
SO 10-75-02	Zast. Vysoká Pec, nástupištní přístřešek	

SO 30-75-01	Zast. Nejdek - Tisová, nástupištní přístřešek
SO 30-75-02	Zast. Nejdek - Sejfy, nástupištní přístřešek
SO 30-75-03	Zast. Nejdek - Oldřichov, nástupištní přístřešek
SO 10-50-01	Zast. Nejdek zastávka, osvětlení nástupiště
SO 10-50-02	Zast. Vysoká Pec, osvětlení nástupiště
SO 30-50-01	Zast. Nejdek - Tisová, osvětlení nástupiště
SO 30-50-02	Zast. Nejdek - Sejfy, osvětlení nástupiště
SO 30-50-03	Zast. Nejdek - Oldřichov, osvětlení nástupiště
SO 60-50-01	nz. Horní Blatná, osvětlení nástupiště

### Přehled vlastníků popřípadě správců hmotných investičních prostředků

#### STAVEBNÍ OBJEKT

#### VLASTNÍK/SPRÁVCE

PS 10-01-02	Úprava PZZ, Nejdek (Metalis) - Nové Hamry	SŽ s.o./SSZT
PS 30-01-01	Úprava PZZ, Nové Hamry (mimo) - Pernink	SŽ s.o./SSZT
PS 50-01-01	Úprava PZZ, Pernink (mimo) - Horní Blatná (mimo)	SŽ s.o./SSZT
PS 60-01-01	Úprava n.z. Horní Blatná	SŽ s.o./SSZT
PS 80-01-01	Úprava PZZ, Horní Blatná (mimo) - Potůčky	SŽ s.o./SSZT
PS 10-02-02.1	Ochrana stávající kabelizace km 20,596 - 23,400	SŽ s.o./SEE, SSZT
PS 10-02-02.2	Ochrana stávající kabelizace km 23,400 - 25,942	SŽ s.o./SEE, SSZT
PS 30-02-01.1	Ochrana stávající kabelizace km 26,378 - 28,156	SŽ s.o./SEE, SSZT
PS 30-02-01.2	Ochrana stávající kabelizace km 28,156 - 31,100	SŽ s.o./SEE, SSZT
PS 30-02-01.3	Ochrana stávající kabelizace km 31,100 - 33,450	SŽ s.o./SEE, SSZT
PS 30-02-01.4	Ochrana stávající kabelizace km 33,450 - 36,043	SŽ s.o./SEE, SSZT
PS 50-02-01	Ochrana stávající kabelizace km 36,422 - 38,719	SŽ s.o./SEE, SSZT
PS 60-02-01	Ochrana stávající kabelizace km 38,719 - 38,979	SŽ s.o./SEE, SSZT
PS 70-02-01.1	Ochrana stávající kabelizace km 38,979 - 42,880	SŽ s.o./SEE, SSZT
PS 70-02-01.2	Ochrana stávající kabelizace km 42,880 - 45,730	SŽ s.o./SEE, SSZT
PS 80-02-01	Ochrana stávající kabelizace km 45,730 - 46,211	SŽ s.o./SEE, SSZT
SO 10-10-02.1	METALIS - Nové Hamry (mimo), km 20,596 - 23,400, železniční svršek	SŽ s.o./ST
SO 10-10-02.2	METALIS - Nové Hamry (mimo), km 23,400 - 25,942, železniční svršek	SŽ s.o./ST
SO 10-10-03	METALIS - Nové Hamry (mimo), výstroj trati	SŽ s.o./ST
SO 10-11-02.1	METALIS - Nové Hamry (mimo), km 20,596 - 23,400, železniční spodek	SŽ s.o./ST
SO 10-11-02.2	METALIS - Nové Hamry (mimo), km 23,400 - 25,942, železniční spodek	SŽ s.o./ST
SO 30-10-01.1	Nové Hamry (mimo) - Pernink (mimo) km 26,378 - 28,156, železniční svršek	SŽ s.o./ST
SO 30-10-01.2	Nové Hamry (mimo) - Pernink (mimo) km 28,156 - 31,100, železniční svršek	SŽ s.o./ST
SO 30-10-01.3	Nové Hamry (mimo) - Pernink (mimo) km 31,100 - 33,450, železniční svršek	SŽ s.o./ST
SO 30-10-01.4	Nové Hamry (mimo) - Pernink (mimo) km 33,450 - 36,043, železniční svršek	SŽ s.o./ST
SO 30-10-02	Nové Hamry (mimo) - Pernink (mimo), výstroj trati	SŽ s.o./ST
SO 30-11-01.1	Nové Hamry (mimo) - Pernink (mimo) km 26,378 - 28,156, železniční spodek	SŽ s.o./ST
SO 30-11-01.2	Nové Hamry (mimo) - Pernink (mimo) km 28,156 - 31,100, železniční spodek	SŽ s.o./ST
SO 30-11-01.3	Nové Hamry (mimo) - Pernink (mimo) km 31,100 - 33,450, železniční spodek	SŽ s.o./ST
SO 30-11-01.4	Nové Hamry (mimo) - Pernink (mimo) km 33,450 - 36,043, železniční spodek	SŽ s.o./ST
SO 50-10-01	Pernink (mimo) - Horní Blatná (mimo), železniční svršek	SŽ s.o./ST
SO 50-10-02	Pernink (mimo) - Horní Blatná (mimo), výstroj trati	SŽ s.o./ST
SO 50-11-01	Pernink (mimo) - Horní Blatná (mimo), železniční spodek	SŽ s.o./ST
SO 60-10-01	nz. Horní Blatná, železniční svršek	SŽ s.o./ST
SO 60-10-02	nz. Horní Blatná, výstroj trati	SŽ s.o./ST
SO 60-11-01	nz. Horní Blatná, železniční spodek	SŽ s.o./ST
SO 70-10-01.1	Horní Blatná (mimo) - Potůčky (mimo) km 38,979 - 42,880, železniční svršek	SŽ s.o./ST
SO 70-10-01.2	Horní Blatná (mimo) - Potůčky (mimo) km 42,880 - 45,730, železniční svršek	SŽ s.o./ST
SO 70-10-02	Horní Blatná (mimo) - Potůčky (mimo), výstroj trati	SŽ s.o./ST
SO 70-11-01.1	Horní Blatná (mimo) - Potůčky (mimo) km 38,979 - 42,880, železniční spodek	SŽ s.o./ST
SO 70-11-01.2	Horní Blatná (mimo) - Potůčky (mimo) km 42,880 - 45,730, železniční spodek	SŽ s.o./ST

SO 80-10-01	dD3 Potůčky (včetně) - st. hranice, železniční svršek	SŽ s.o./ST
SO 80-10-02	dD3 Potůčky (včetně) - st. hranice, výstroj trati	SŽ s.o./ST
SO 80-11-01	dD3 Potůčky (včetně) - st. hranice, železniční spodek	SŽ s.o./ST
SO 10-12-01	Zast. Nejdek zastávka, nástupiště	SŽ s.o./ST
SO 10-12-02	Zast. Vysoká Pec, nástupiště	SŽ s.o./ST
SO 30-12-01	Zast. Nejdek - Tisová, nástupiště	SŽ s.o./ST
SO 30-12-02	Zast. Nejdek - Sejfy, nástupiště	SŽ s.o./ST
SO 30-12-03	Zast. Nejdek - Oldřichov, nástupiště	SŽ s.o./ST
SO 60-12-01	nz. Horní Blatná, nástupiště	SŽ s.o./ST
SO 80-12-01	dD3 Potůčky, nástupiště	SŽ s.o./ST
SO 10-13-02	Přejezd P174 v evid. km 21,306	SŽ s.o./ST
SO 10-13-03	Přejezd P175 v evid. km 21,479	SŽ s.o./ST
SO 10-13-04	Přejezd P176 v evid. km 21,703	SŽ s.o./ST
SO 10-13-05	Přejezd P177 v evid. km 21,828	SŽ s.o./ST
SO 10-13-06	Přejezd P178 v evid. km 22,467	SŽ s.o./ST
SO 10-13-07	Přejezd P179 v evid. km 22,989	SŽ s.o./ST
SO 10-13-08	Přejezd P180 v evid. km 23,315	SŽ s.o./ST
SO 10-13-09	Přejezd P181 v evid. km 24,331	SŽ s.o./ST
SO 10-13-10	Přejezd P182 v evid. km 25,876	SŽ s.o./ST
SO 30-13-01	Přejezd P183 v evid. km 26,428	SŽ s.o./ST
SO 30-13-02	Přejezd P185 v evid. km 27,985	SŽ s.o./ST
SO 30-13-03	Přejezd P186 v evid. km 28,382	SŽ s.o./ST
SO 30-13-04	Přejezd P187 v evid. km 28,689	SŽ s.o./ST
SO 30-13-05	Přejezd P188 v evid. km 30,794	SŽ s.o./ST
SO 30-13-06	Přejezd P189 v evid. km 31,391	SŽ s.o./ST
SO 30-13-07	Přejezd P190 v evid. km 33,606	SŽ s.o./ST
SO 30-13-08	Přejezd P191 v evid. km 34,661	SŽ s.o./ST
SO 50-13-01	Přejezd P193 v evid. km 36,784	SŽ s.o./ST
SO 50-13-02	Přejezd P194 v evid. km 38,147	SŽ s.o./ST
SO 50-13-03	Přejezd P195 v evid. km 38,304	SŽ s.o./ST
SO 70-13-01	Přejezd P196 v evid. km 40,162	SŽ s.o./ST
SO 70-13-02	Přejezd P197 v evid. km 40,950	SŽ s.o./ST
SO 70-13-03	Přejezd P198 v evid. km 41,614	SŽ s.o./ST
SO 70-13-04	Přejezd P199 v evid. km 42,419	SŽ s.o./ST
SO 70-13-05	Přejezd P200 v evid. km 43,314	SŽ s.o./ST
SO 70-13-06	Přejezd P201 v evid. km 44,478	SŽ s.o./ST
SO 70-13-07	Přejezd P202 v evid. km 44,885	SŽ s.o./ST
SO 80-13-01	Přejezd P204 v evid. km 45,755	SŽ s.o./ST
SO 30-21-01	Propustek v evid. km 30,582	SŽ s.o./SMT
SO 30-21-02	Propustek v evid. km 32,593	SŽ s.o./SMT
SO 30-21-03	Propustek v evid. km 33,968	SŽ s.o./SMT
SO 30-21-04	Propustek v evid. km 35,013	SŽ s.o./SMT
SO 50-21-01	Propustek v evid. km 37,036	SŽ s.o./SMT
SO 50-21-02	Propustek v evid. km 37,850	SŽ s.o./SMT
SO 70-21-01	Propustek v evid. km 41,524	SŽ s.o./SMT
SO 70-21-02	Propustek v evid. km 42,674	SŽ s.o./SMT
SO 30-23-01	Úprava opěrné zdi v zast. Nejdek-Oldřichov	SŽ s.o./SMT
SO 10-75-01	Zast. Nejdek zastávka, nástupištní přístřešek	SŽ s.o./ST
SO 10-75-02	Zast. Vysoká Pec, nástupištní přístřešek	SŽ s.o./ST
SO 30-75-01	Zast. Nejdek - Tisová, nástupištní přístřešek	SŽ s.o./ST
SO 30-75-02	Zast. Nejdek - Sejfy, nástupištní přístřešek	SŽ s.o./ST
SO 30-75-03	Zast. Nejdek - Oldřichov, nástupištní přístřešek	SŽ s.o./ST
SO 10-50-01	Zast. Nejdek zastávka, osvětlení nástupiště	SŽ s.o./SEE
SO 10-50-02	Zast. Vysoká Pec, osvětlení nástupiště	SŽ s.o./SEE
SO 30-50-01	Zast. Nejdek - Tisová, osvětlení nástupiště	SŽ s.o./SEE
SO 30-50-02	Zast. Nejdek - Sejfy, osvětlení nástupiště	SŽ s.o./SEE

SO 30-50-03 Zast. Nejdek - Oldřichov, osvětlení nástupiště  
SO 60-50-01 nz. Horní Blatná, osvětlení nástupiště

SŽ s.o./SEE  
SŽ s.o./SEE

## Členění dokumentace

- A. Průvodní zpráva
- B. Souhrnná část
  - B.1 Souhrnná technická zpráva
  - B.2 Provozní a dopravní technologie
  - B.3 Vliv stavby na ŽP
  - B.4.1 Havarijní plán
  - B.4.2 Plán BOZP
  - B.4.3 Požárně bezpečnostní řešení stavby
  - B.4.4 Povodňový plán
  - B.5 Projekt organizace výstavby
- C. Situační výkresy
  - C.1 Přehledná situace stavby
  - C.2 Koordinační situace stavby
- D. Dokumentace objektů
  - D.1 Technologická část
    - D.1.1.3 Přejezdové zabezpečovací zařízení
    - D.1.4.4 Ostatní technologická zařízení
  - D.2 Stavební část
    - D.2.1 Inženýrské objekty
      - D.2.1.1 Železniční svršek a spodek
      - D.2.1.2 Nástupiště
      - D.2.1.3 Železniční přejezdy
      - D.2.1.4 Mosty, propustky a zdi
    - D.2.2 Pozemní stavební objekty
      - D.2.2.2 Zastřešení nástupišť, přístřešky na nástupišťích
    - D.2.3 Trakční a energetická zařízení
      - D.2.3.6 Rozvody vn, nn, osvětlení a dálkové ovládání odpojovačů
- N.1 Dokladová část pro správní řízení
  - N.1.5 Geodetická dokumentace

## Seznam provozních souborů a stavebních objektů s přímou vazbou na parametry interoperability

SO 10-12-01 Zast. Nejdek zastávka, nástupiště  
SO 10-12-02 Zast. Vysoká Pec, nástupiště  
SO 30-12-01 Zast. Nejdek - Tisová, nástupiště  
SO 30-12-02 Zast. Nejdek - Sejfy, nástupiště  
SO 30-12-03 Zast. Nejdek - Oldřichov, nástupiště  
SO 60-12-01 nz. Horní Blatná, nástupiště  
SO 80-12-01 dD3 Potůčky, nástupiště  
SO 10-75-01 Zast. Nejdek zastávka, nástupištní přístřešek  
SO 10-75-02 Zast. Vysoká Pec, nástupištní přístřešek  
SO 30-75-01 Zast. Nejdek - Tisová, nástupištní přístřešek  
SO 30-75-02 Zast. Nejdek - Sejfy, nástupištní přístřešek  
SO 30-75-03 Zast. Nejdek - Oldřichov, nástupištní přístřešek  
SO 10-50-01 Zast. Nejdek zastávka, osvětlení nástupiště

SO 10-50-02	Zast. Vysoká Pec, osvětlení nástupiště
SO 30-50-01	Zast. Nejdek - Tisová, osvětlení nástupiště
SO 30-50-02	Zast. Nejdek - Sejfy, osvětlení nástupiště
SO 30-50-03	Zast. Nejdek - Oldřichov, osvětlení nástupiště
SO 60-50-01	nz. Horní Blatná, osvětlení nástupiště
SO 30-23-01	Úprava opěrné zdi v zast. Nejdek-Oldřichov

V Ústí nad Labem, březen 2022

Vypracovala: Ing. Tereza Špringlová